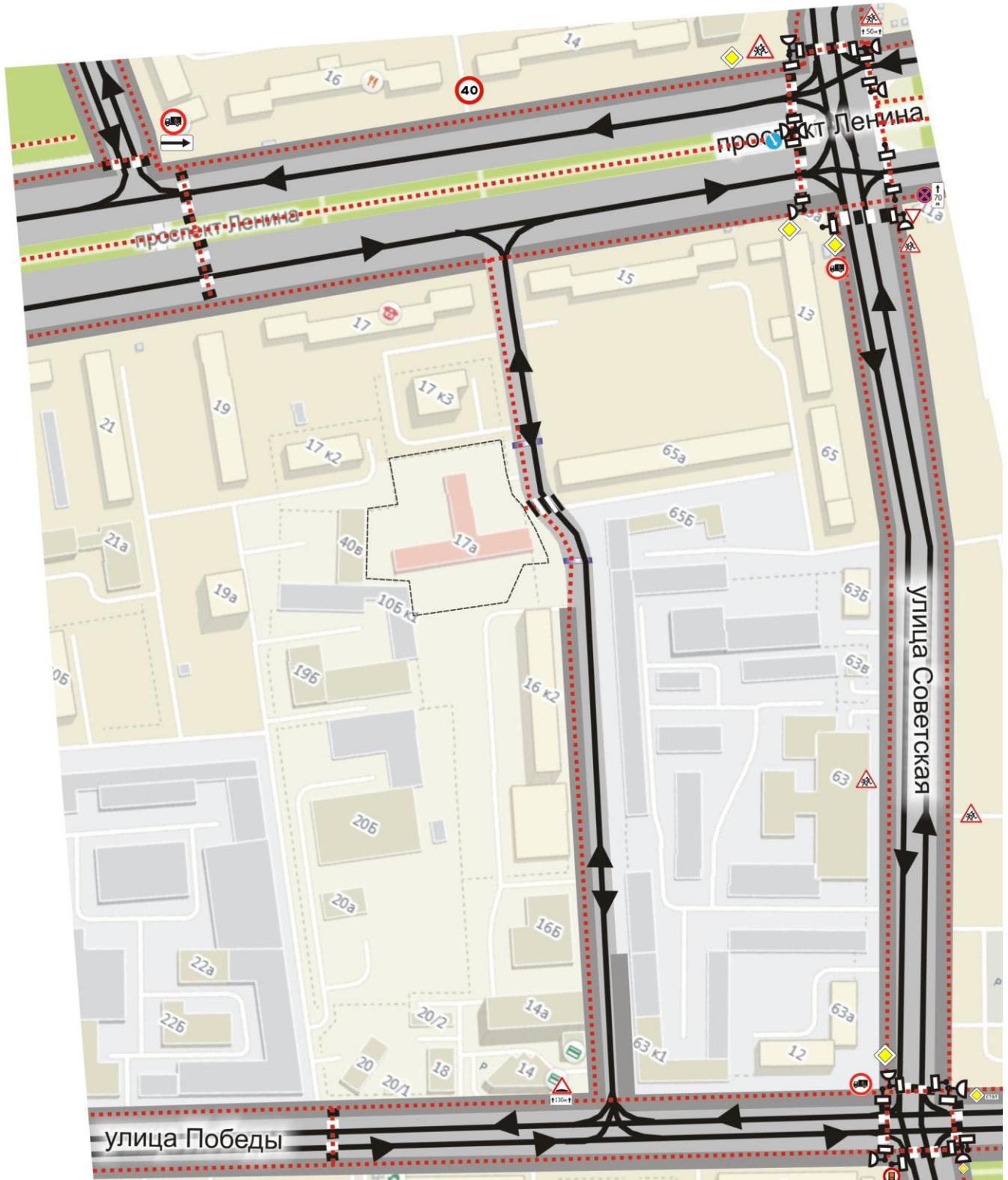


Схемы муниципального дошкольного образовательного учреждения

1.1. План-схема района расположения ОУ, пути движения транспортных средств, воспитанников и родителей (или законных представителей)

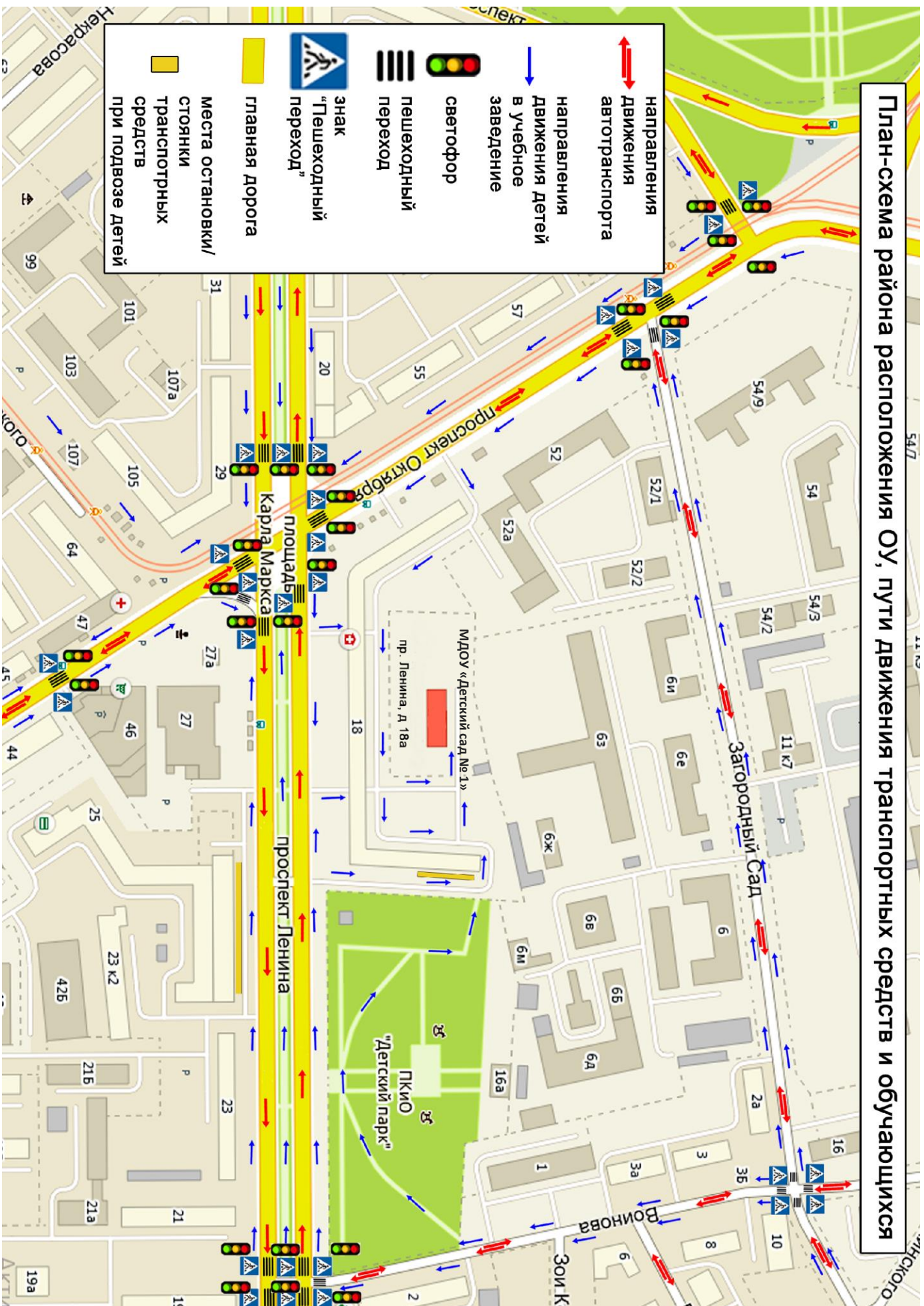


- жилая застройка
- проезжая часть
- тротуар

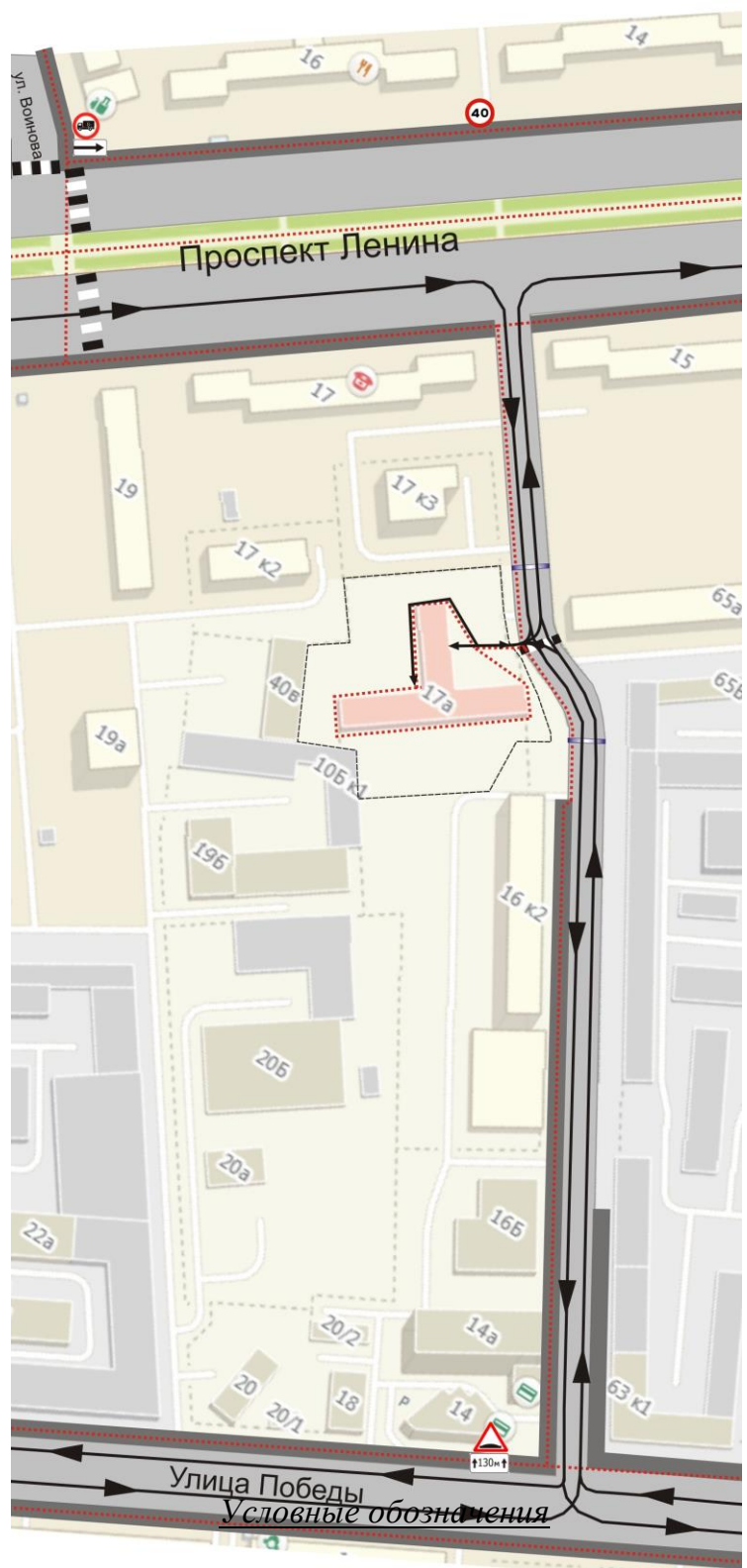
Условные обозначения

- движение транспортных средств
- движение воспитанников и родителей (законных представителей)

План-схема района расположения ОУ, пути движения транспортных средств и обучающихся



1.2. План-схема организации дорожного движения в непосредственной близости от дошкольного образовательного учреждения с размещением соответствующих технических средств, маршруты движения воспитанников их родителей (или законных представителей) и расположение парковочных мест.

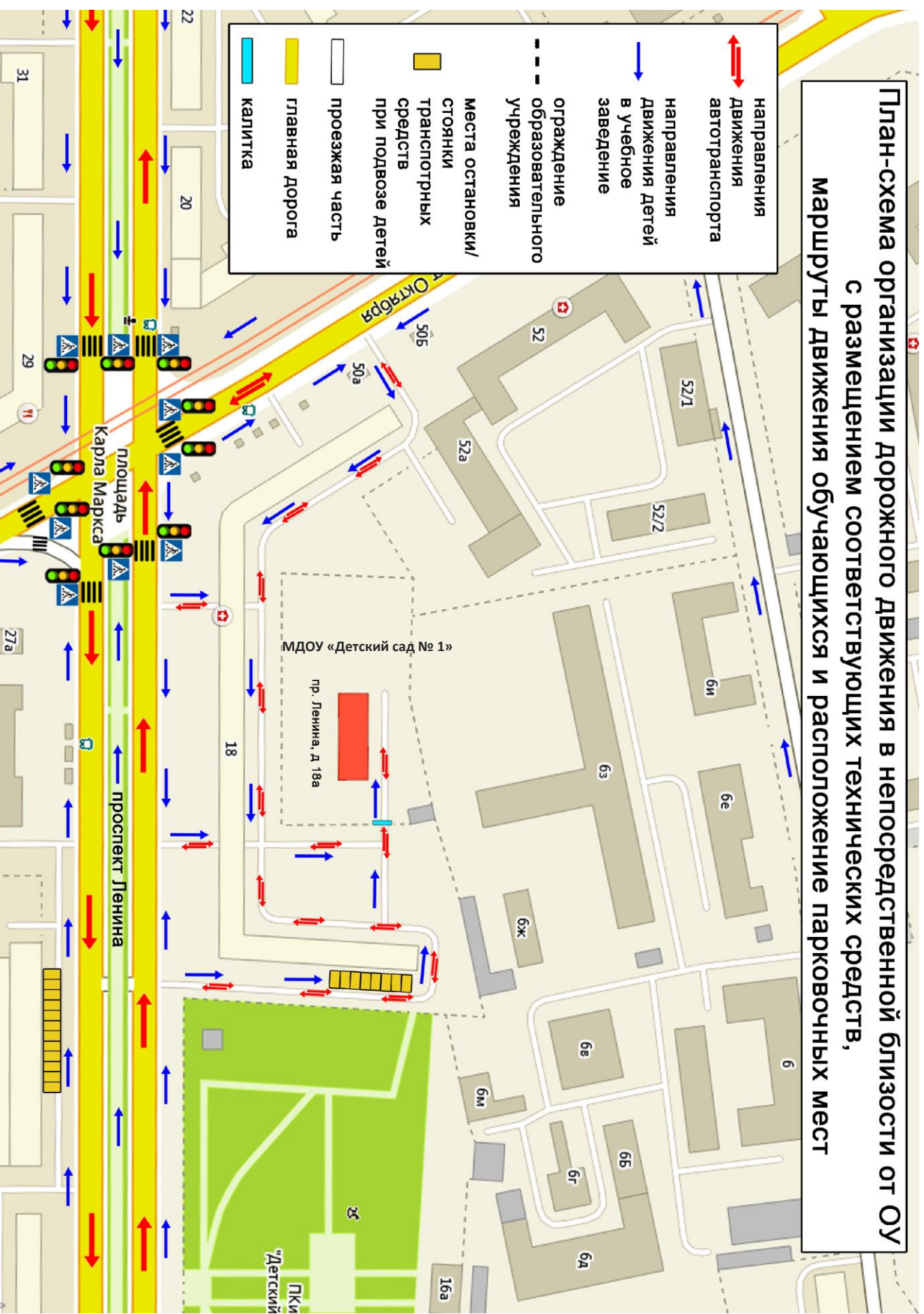


- жилая застройка
- проезжая часть
- тротуар

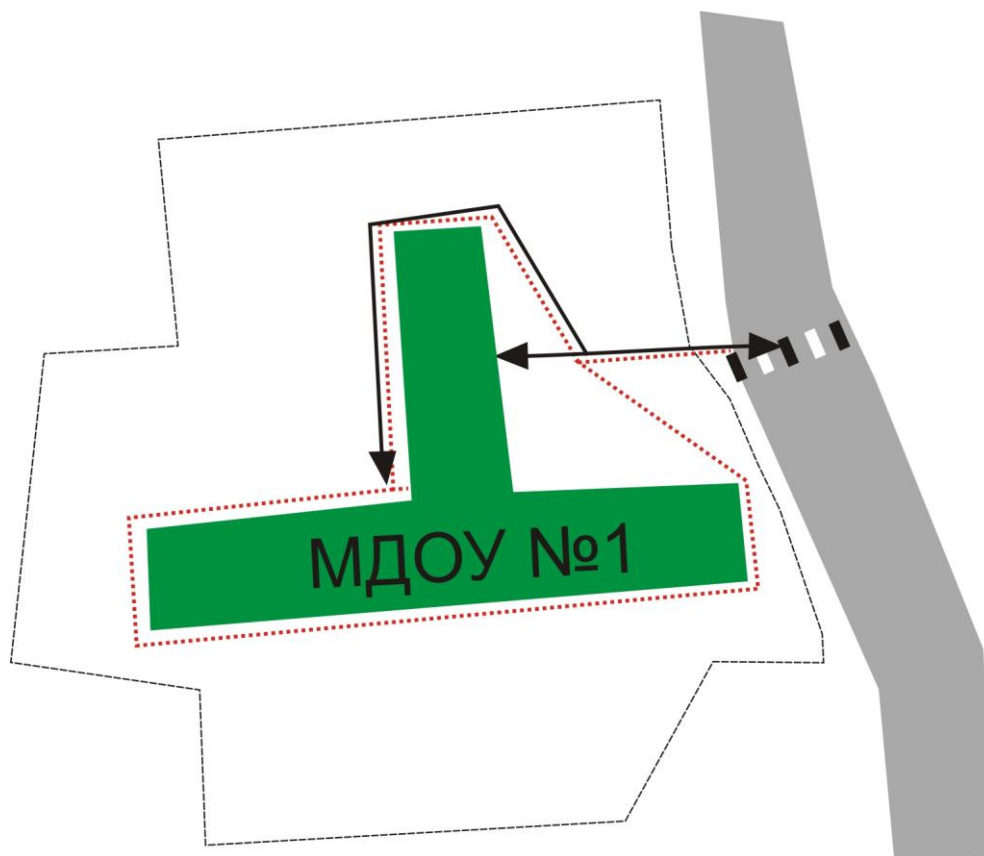
- движение транспортных средств
- движение воспитанников и родителей (законных представителей)

План-схема организации дорожного движения в непосредственной близости от ОУ с размещением соответствующих технических средств, маршруты движения обучающихся и расположение парковочных мест



	направления движения автотранспорта
	направления движения детей в учебное заведение
	ограждение образовательного учреждения
	Места остановки/стоянки транспортных средств при подвозе детей
	проезжая часть
	главная дорога
	калитка



1.3. План-схема движения транспортных средств к местам разгрузки/погрузки и рекомендуемые пути передвижения воспитанников их родителей (или законных представителей) по территории дошкольного образовательного учреждения.



Условные обозначения

-  движение транспортных средств
-  движение воспитанников и родителей (законных представителей)

План-схема движения транспортных средств к местам разгрузки/погрузки и рекомендуемые пути передвижения обучающихся по территории ОУ

